


VYTYČOVACÍ SITUACE
M 1: 500

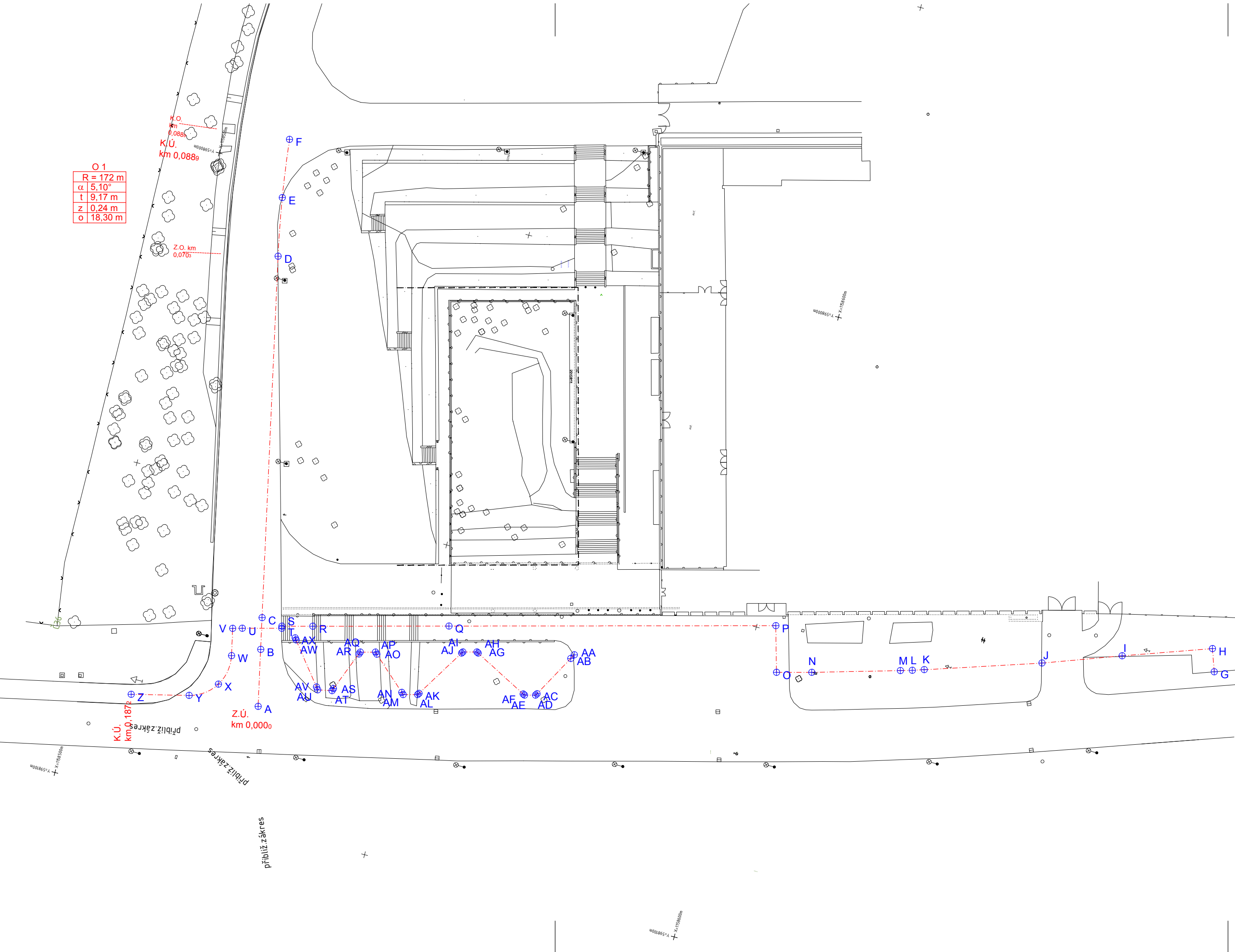


LEGENDA ČAR:


- STÁVAJÍCÍ TERÉN
- - - OSA NAVRŽENÉ KOMUNIKACE
⊕ X VYTYČOVACÍ BOD KOMUNIKACE

TABULKA VYTYČOVACÍCH BODŮ :

BODY	Y	X	BODY	Y	X
A	598081.89	1158528.01	AA	598061.47	1158573.64
B	598073.20	1158526.13	AB	598062.17	1158573.25
C	598068.36	1158525.05	AC	598068.83	1158569.57
D	598013.21	1158513.02	AD	598069.1	1158569.41
E	598004.21	1158511.3	AE	598069.55	1158567.74
F	597995.14	1158510.07	AF	598069.43	1158567.50
G	598038.43	1158670.86	AG	598065.06	1158559.07
H	598035.00	1158669.65	AH	598064.93	1158558.83
I	598039.70	1158656.32	AI	598065.5	1158556.71
J	598043.99	1158644.53	AJ	598065.73	1158556.57
K	598049.71	1158627.02	AK	598073.49	1158551.76
L	598050.27	1158625.25	AL	598073.73	1158551.61
M	598050.80	1158623.47	AM	598074.31	1158549.42
N	598054.60	1158610.17	AN	598074.04	1158549.12
O	598056.02	1158604.84	AO	598069.27	1158543.83
P	598049.01	1158602.87	AP	598069.01	1158543.54
Q	598062.15	1158553.59	AQ	598069.62	1158541.25
R	598067.62	1158533.06	AR	598069.96	1158541.12
S	598068.86	1158528.38	AS	598076.20	1158538.67
T	598069.17	1158528.45	AT	598076.57	1158538.52
U	598070.75	1158522.5	AU	598077.01	1158536.33
V	598071.14	1158521.05	AV	598076.64	1158536.04
W	598075.30	1158521.96	AW	598070.36	1158531.08
X	598080.13	1158521.13	AX	598070.08	1158530.85
Y	598083.00	1158517.16	AY		
Z	598085.15	1158508.37	AZ		



NAVRHL/VYPRACOVAL: ING. HALOUZKA		ZODPOVĚDNÝ PROJEKTANT: ING. LAZÁREK, DIŠ.		VEDOUČÍ PROJEKTANT: ING. LAZÁREK, DIŠ.		TECHNICKÁ KONTROLA: ING. ZEŽULA	
KRAJ: Jihomoravský				KATASTR. ÚZEMÍ: Ponava			
OBJEDNATEL: Statutární město Brno Dominikánské náměstí 1, 601 67 Brno							
AKCE: STAVBA 25 METROVÉHO BAZÉNU MPS LUŽÁNKY IO200 KOMUNIKACE A ZPEVNĚNÉ PLOCHY							
VYTYŠOVACÍ SITUACE							

	
Mojmírovo nám. 3105/6a, 612 00 Brno IČ: 29262747, TEL.: 605 114 896	
DATUM:	01/2020
STUPEŇ:	DPS
FORMÁT:	3xA4
MĚŘÍTKO: 1:500	ČÍSLO PŘÍLOHY: D.2.6.